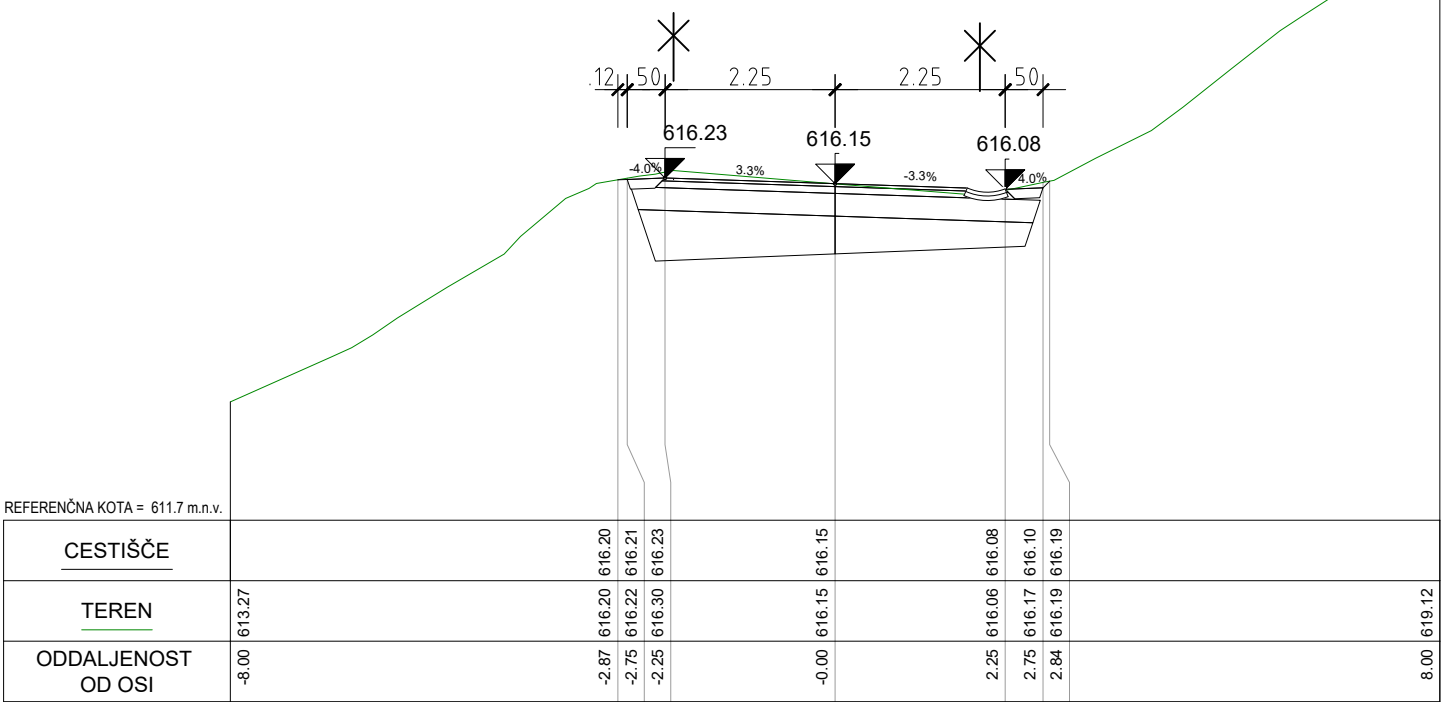
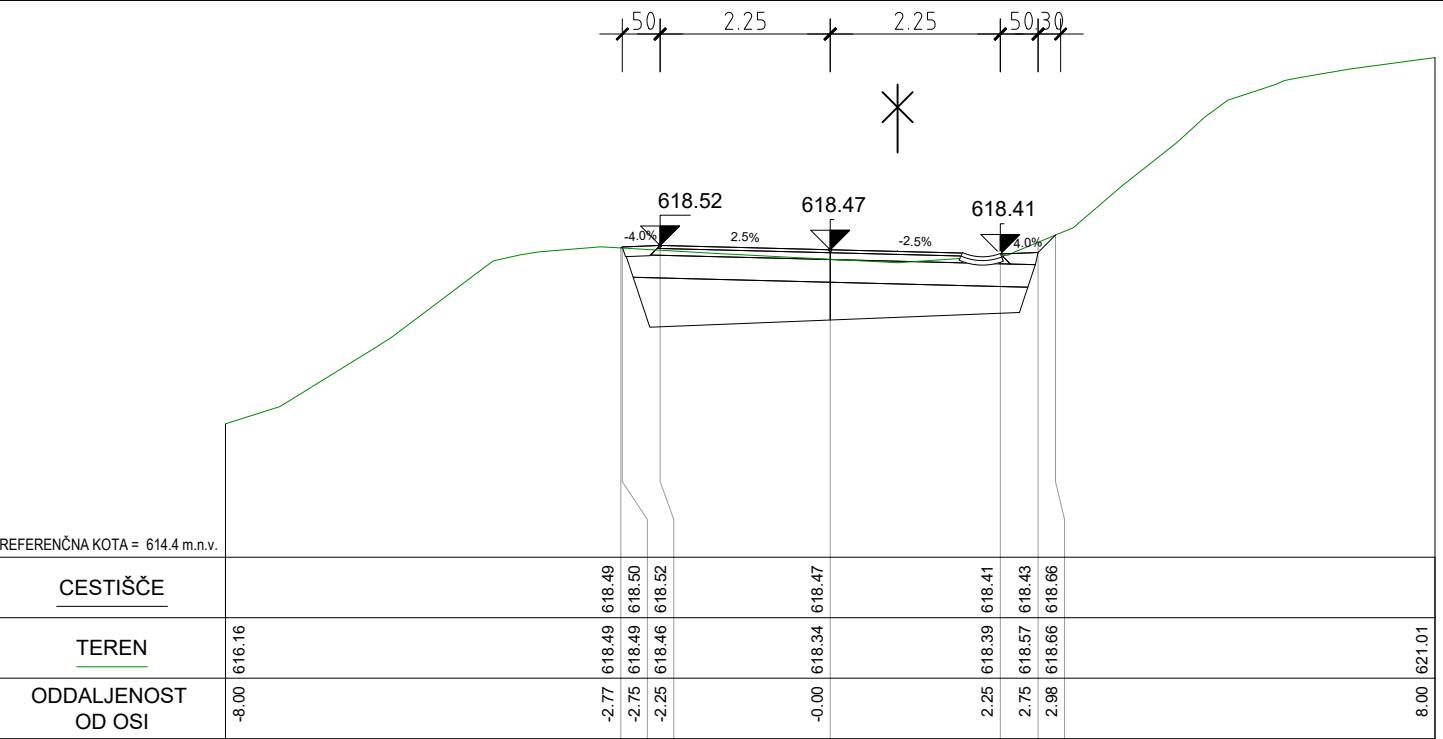


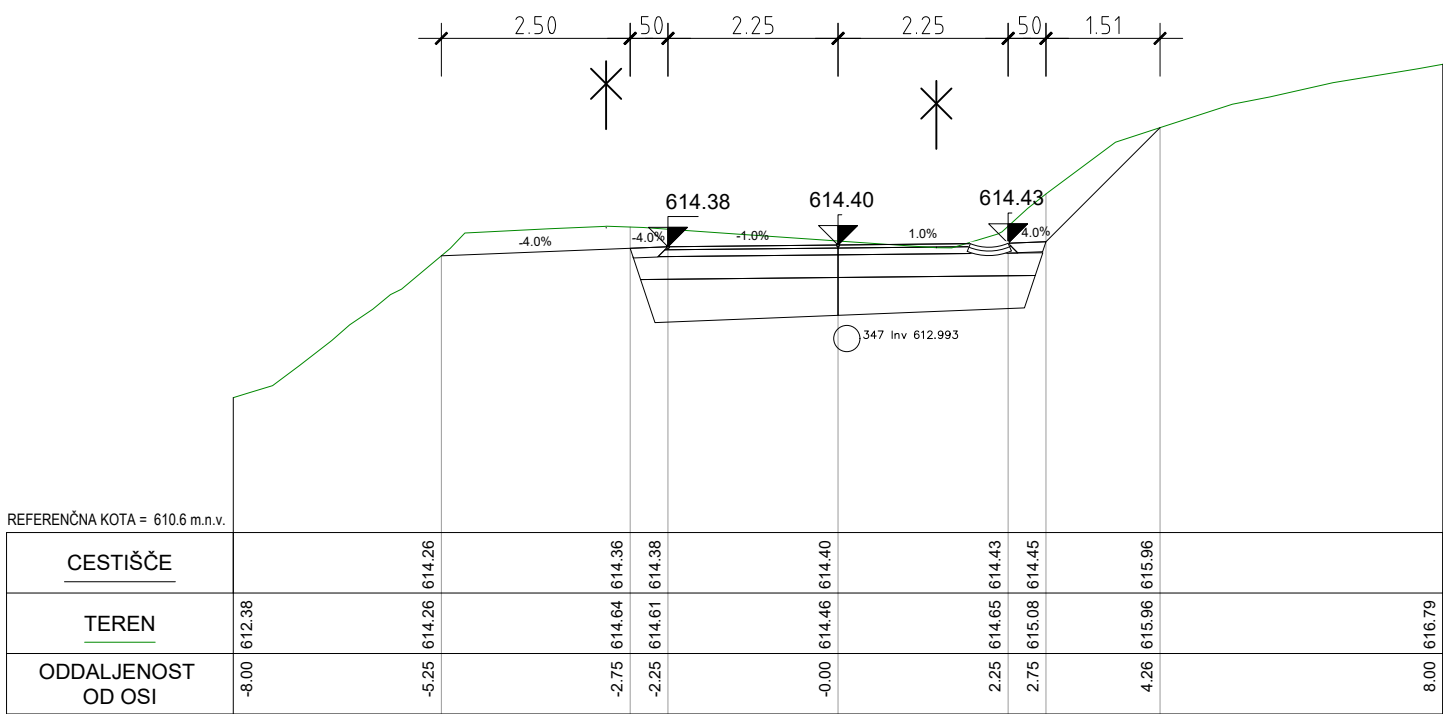
STACIJA ZA 3240.00 m
LC-377261
P163



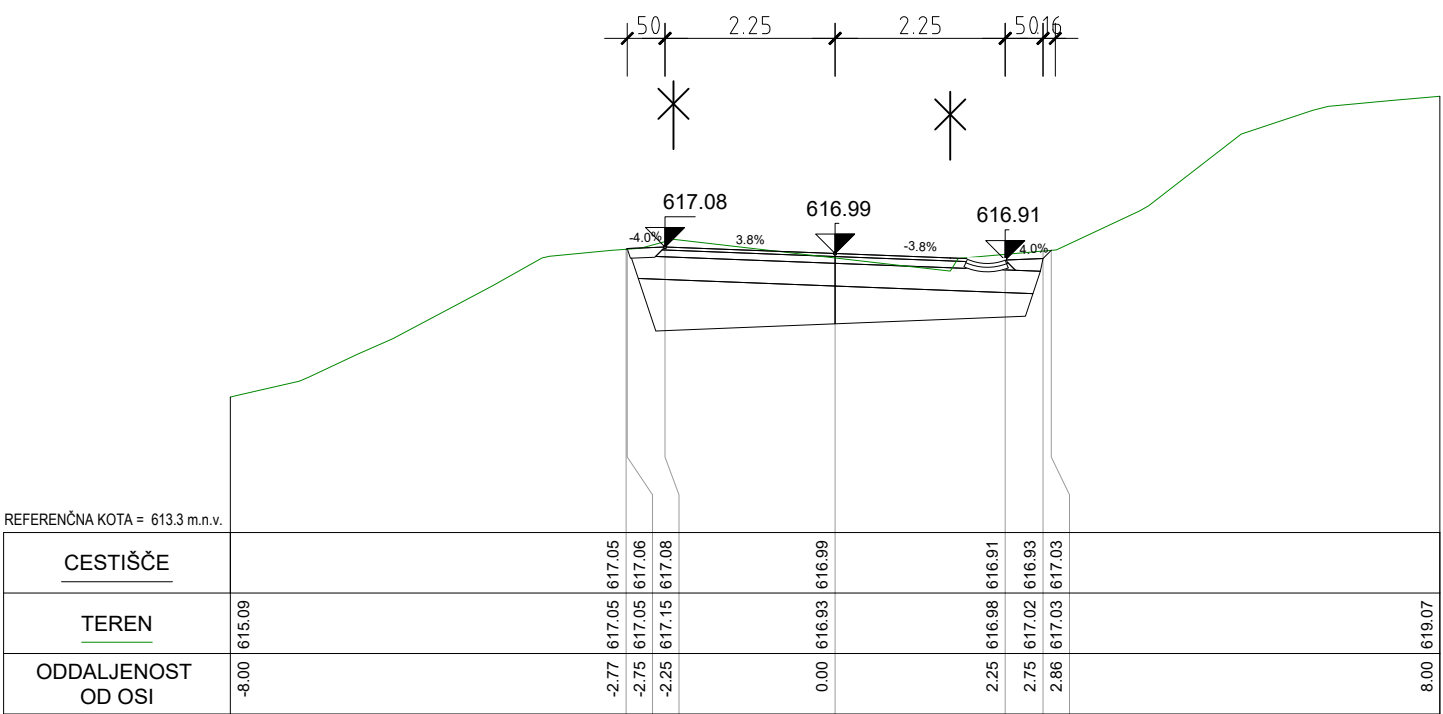
STACIJA ZA 3300.00 m
LC-377261
P166



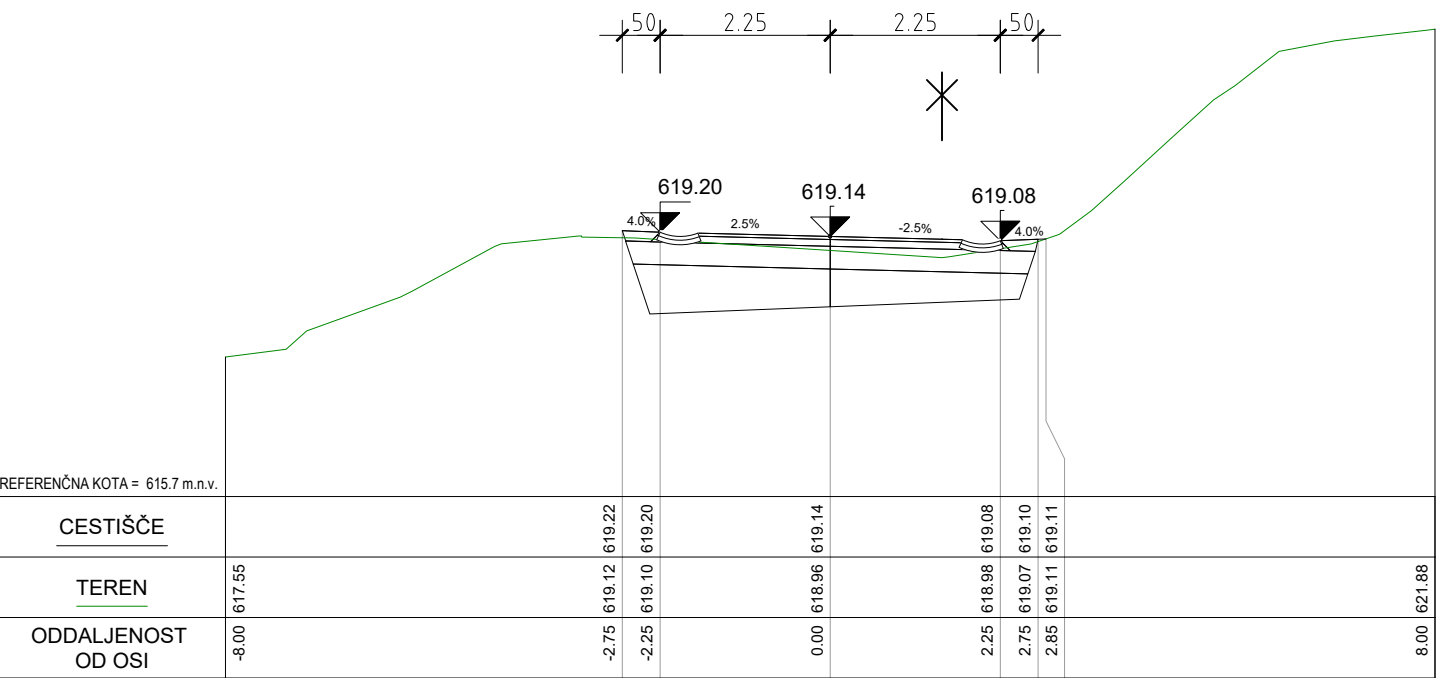
STACIJA ZA 3360.00 m
LC-377261
P169



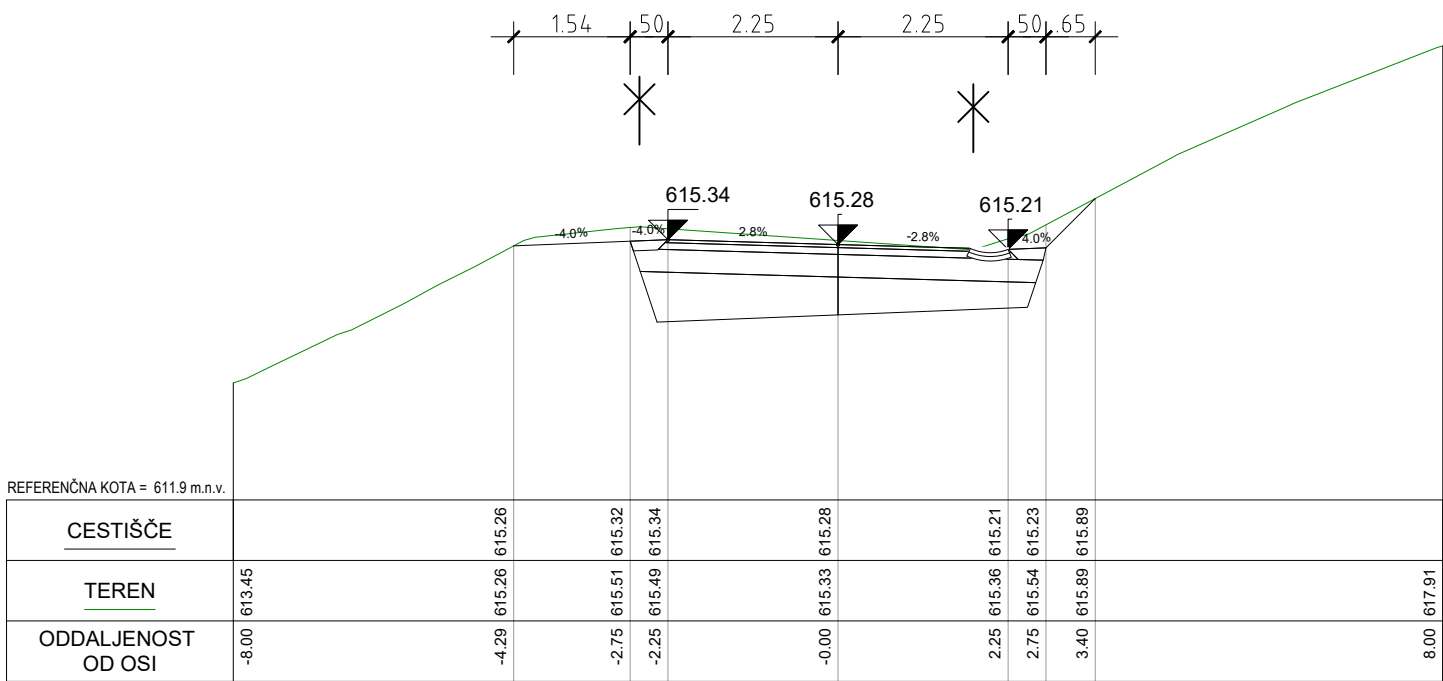
STACIJA ZA 3260.00 m
LC-377261
P164



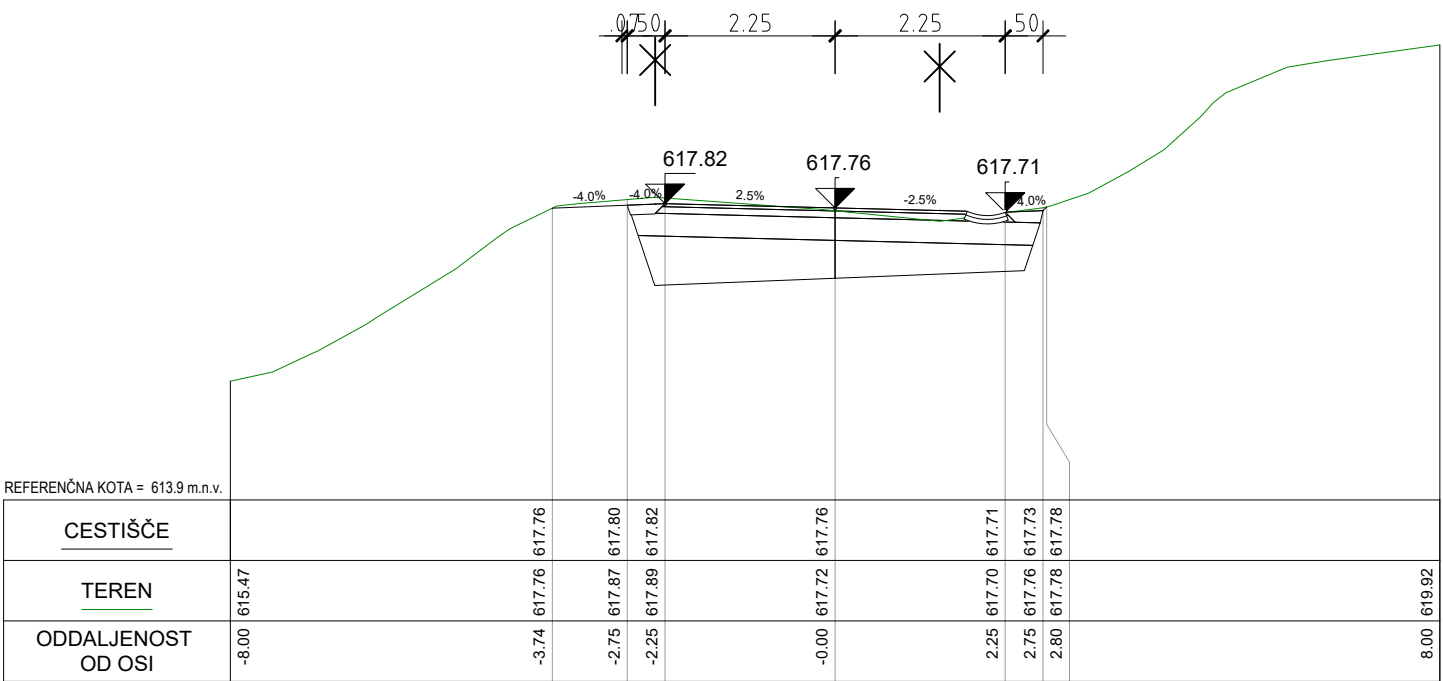
STACIJA ZA 3320.00 m
LC-377261
P167



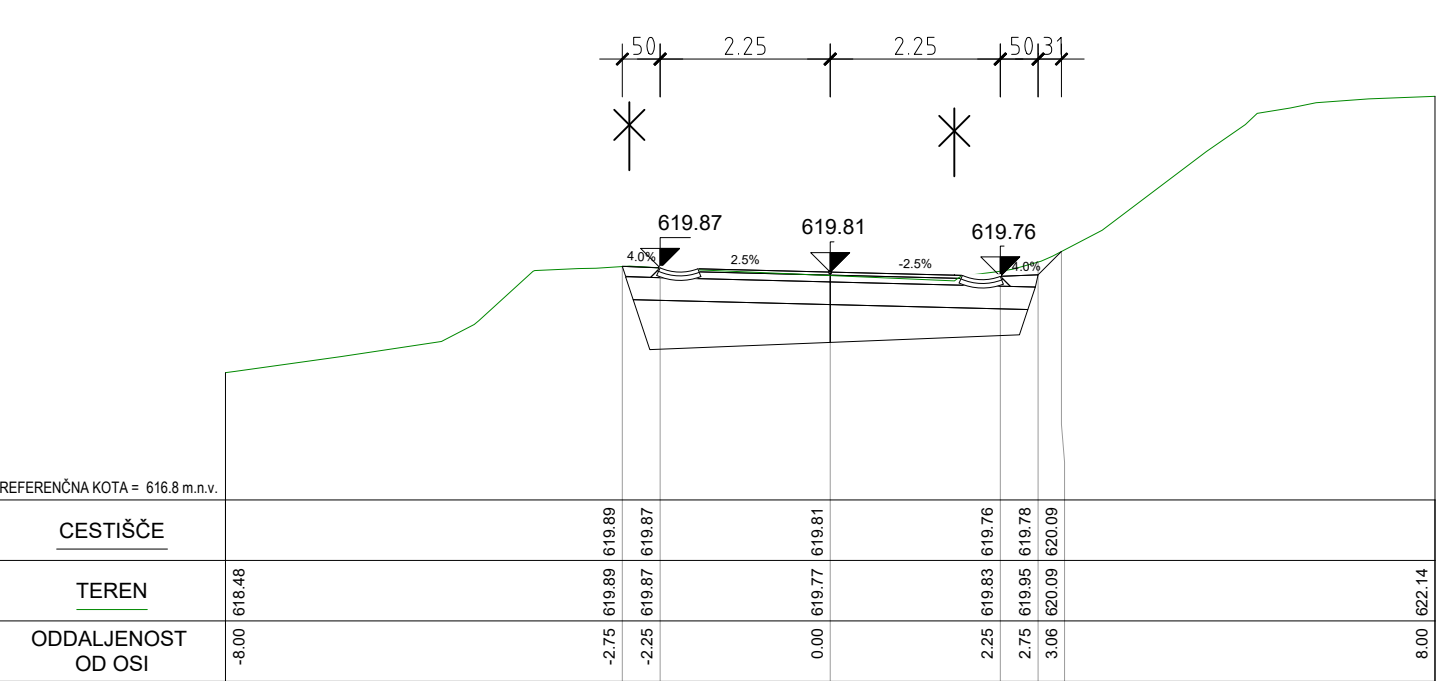
STACIJA ZA 3380.00 m
LC-377261
P170



STACIJA ZA 3280.00 m
LC-377261
P165



STACIJA ZA 3340.00 m
LC-377261
P168



STACIJA ZA 3400.00 m
LC-377261
P171

Sanacija LC 377261 (Bobner – Sv. Neža); ID 1443870, po neurju in poplavah 4. avgust 2023

32 PREČNI PREREZI
PREČNI PREREZI P163-P171

merilo: 1 : 100



MESTNA OBČINA SLOVENJ GRADEC,
ŠOLSKA ULICA 5, 2380 SLOVENJ GRADEC

AC&P inženirski biro d.o.o.
podjetje za geotehniko, infrastrukturo in raziskave
tovarniška c. 26, 5270 ajdovščina | +386(0)5 8500740 | info@acap.si



vodja projekta:	ANDRAŽ CEKET, univ.dipl.inž.grad.	IZS PI G-2435
pooblaščen inženir:	ANDRAŽ CEKET, univ.dipl.inž.grad.	IZS PI G-2435
izdelal:	GAL GRADIČ	
investitor:	Mestna občina Slovenj Gradec, Šolska ulica 5, 2380 Slovenj Gradec	
vrsta projekta:	IZN	
vrsta načrta:	2.1 Načrt ceste	
naziv objekta:	Sanacija LC 377261 (Bobner – Sv. Neža); ID 1443870, po neurju in poplavah 4. avgust 2023	
vsebina risbe:	32 PREČNI PREREZI PREČNI PREREZI P163-P171	
datum:	št. projekta:	št. načrta:
Po recenziji, 12.2025	034-25	034-25-21
		1 : 100
		G.132.19